


GOIÁS EM MOVIMENTO MUNICÍPIOS - GMM


MUNICÍPIO: FLORES DE GOIÁS

jun/25



|  |                       |              |
|--|-----------------------|--------------|
|  | RUA 3                 | Imagem 01    |
|  | Bairro Alto da Glória |              |
|  | Descrição             | Início 0,0 m |



|  |                       |                |
|--|-----------------------|----------------|
|  | RUA 3                 | Imagem 02      |
|  | Bairro Alto da Glória |                |
|  | Descrição             | Final 119,22 m |



|  |                    |               |
|--|--------------------|---------------|
|  | AV. ALFREDO NASSER | Imagem 03     |
|  | Bairro Nova Flores |               |
|  | Descrição          | Início 00,0 m |



|  |                    |           |
|--|--------------------|-----------|
|  | AV. ALFREDO NASSER | Imagem 04 |
|  | Bairro Nova Flores |           |
|  | Descrição          | 300,0 m   |







|                |                           |                  |
|----------------|---------------------------|------------------|
| <b>GOINFRA</b> | <b>AV. ALFREDO NASSER</b> | <b>Imagem 05</b> |
|                | Bairro Nova Flores        |                  |
|                | <b>Descrição</b>          | 300,00 m         |



|                |                           |                  |
|----------------|---------------------------|------------------|
| <b>GOINFRA</b> | <b>AV. ALFREDO NASSER</b> | <b>Imagem 06</b> |
|                | Bairro Nova Flores        |                  |
|                | <b>Descrição</b>          | Final 441,30 m   |



|                |                    |                  |
|----------------|--------------------|------------------|
| <b>GOINFRA</b> | <b>RUA VIELA</b>   | <b>Imagem 07</b> |
|                | Bairro Nova Flores |                  |
|                | <b>Descrição</b>   | Início 00,00 m   |



|                |                    |                  |
|----------------|--------------------|------------------|
| <b>GOINFRA</b> | <b>RUA VIELA</b>   | <b>Imagem 08</b> |
|                | Bairro Nova Flores |                  |
|                | <b>Descrição</b>   | Final 137,06 m   |





|                           |                       |                  |
|---------------------------|-----------------------|------------------|
| <b>GO</b><br><b>INFRA</b> | <b>AV. 8</b>          | <b>Imagem 09</b> |
|                           | Bairro Alto da Glória |                  |
|                           | <b>Descrição</b>      | Início 00,0 m    |



|                           |                       |                  |
|---------------------------|-----------------------|------------------|
| <b>GO</b><br><b>INFRA</b> | <b>AV. 8</b>          | <b>Imagem 10</b> |
|                           | Bairro Alto da Glória |                  |
|                           | <b>Descrição</b>      | Final 243,25 m   |



|                           |                                     |                  |
|---------------------------|-------------------------------------|------------------|
| <b>GO</b><br><b>INFRA</b> | <b>RUA ALFREDO RODRIGUES VIEIRA</b> | <b>Imagem 11</b> |
|                           | Bairro Alto da Glória               |                  |
|                           | <b>Descrição</b>                    | Início 00,0 m    |



|                           |   |                  |
|---------------------------|---|------------------|
| <b>GO</b><br><b>INFRA</b> | <b>RUA ALFREDO RODRIGUES VIEIRA</b>         | <b>Imagem 12</b> |
|                           | Bairro Nova Flores Etapa II/ Alto da Glória |                  |
|                           | <b>Descrição</b>                            | 300,0 m          |





|         |                              |           |
|---------|------------------------------|-----------|
| GOINFRA | RUA ALFREDO RODRIGUES VIEIRA | Imagem 13 |
|         | Bairro Alto da Glória        |           |
|         | Descrição                    | 300,0 m   |



|         |                              |                |
|---------|------------------------------|----------------|
| GOINFRA | RUA ALFREDO RODRIGUES VIEIRA | Imagem 14      |
|         | Bairro Alto da Glória        |                |
|         | Descrição                    | Final 572,18 m |



|         |                       |               |
|---------|-----------------------|---------------|
| GOINFRA | RUA 2                 | Imagem 15     |
|         | Bairro Alto da Glória |               |
|         | Descrição             | Início 00,0 m |




|         |                       |           |
|---------|-----------------------|-----------|
| GOINFRA | RUA 2                 | Imagem 16 |
|         | Bairro Alto da Glória |           |
|         | Descrição             | 208,86    |





|  |                             |                  |
|--|-----------------------------|------------------|
|  | <b>RUA 8</b>                | <b>Imagem 21</b> |
|  | Bairro Nova Flores Epata II |                  |
|  | <b>Descrição</b>            | Início 00,0 m    |




|  |                             |                  |
|--|-----------------------------|------------------|
|  | <b>RUA 8</b>                | <b>Imagem 22</b> |
|  | Bairro Nova Flores Epata II |                  |
|  | <b>Descrição</b>            | Final 121,45 m   |



|  |                    |                  |
|--|--------------------|------------------|
|  | <b>RUA 6</b>       | <b>Imagem 23</b> |
|  | Bairro Nova Flores |                  |
|  | <b>Descrição</b>   | Início 00,0 m    |



|  |                    |                  |
|--|--------------------|------------------|
|  | <b>RUA 6</b>       | <b>Imagem 24</b> |
|  | Bairro Nova Flores |                  |
|  | <b>Descrição</b>   | Final 274,50 m   |






|  |                      |                  |
|--|----------------------|------------------|
|  | <b>RUA 16A</b>       | <b>Imagem 27</b> |
|  | Bairro Vila Retirada |                  |
|  | <b>Descrição</b>     | Início 00,0 m    |



|  |                      |                  |
|--|----------------------|------------------|
|  | <b>RUA 16A</b>       | <b>Imagem 28</b> |
|  | Bairro Vila Retirada |                  |
|  | <b>Descrição</b>     | Final 234,20 m   |



|  |                      |                  |
|--|----------------------|------------------|
|  | <b>RUA 21</b>        | <b>Imagem 29</b> |
|  | Bairro Vila Retirada |                  |
|  | <b>Descrição</b>     | Início 00,0 m    |



|  |                      |                  |
|--|----------------------|------------------|
|  | <b>RUA 21</b>        | <b>Imagem 30</b> |
|  | Bairro Vila Retirada |                  |
|  | <b>Descrição</b>     | Final 64,52 m    |





|                           |                       |                  |
|---------------------------|-----------------------|------------------|
| <b>GO</b><br><b>INFRA</b> | <b>RUA B</b>          | <b>Imagem 33</b> |
|                           | Bairro Alto da Glória |                  |
|                           | <b>Descrição</b>      | Início 00,0 m    |



|                           |                       |                  |
|---------------------------|-----------------------|------------------|
| <b>GO</b><br><b>INFRA</b> | <b>RUA B</b>          | <b>Imagem 34</b> |
|                           | Bairro Alto da Glória |                  |
|                           | <b>Descrição</b>      | Final 223,98 m   |



|                           |                       |                  |
|---------------------------|-----------------------|------------------|
| <b>GO</b><br><b>INFRA</b> | <b>RUA A</b>          | <b>Imagem 35</b> |
|                           | Bairro Alto da Glória |                  |
|                           | <b>Descrição</b>      | Início 00,0 m    |



|                           |                       |                  |
|---------------------------|-----------------------|------------------|
| <b>GO</b><br><b>INFRA</b> | <b>RUA A</b>          | <b>Imagem 36</b> |
|                           | Bairro Alto da Glória |                  |
|                           | <b>Descrição</b>      | Início 300,0 m   |






|  |                       |                  |
|--|-----------------------|------------------|
|  | <b>RUA A</b>          | <b>Imagem 38</b> |
|  | Bairro Alto da Glória |                  |
|  | <b>Descrição</b>      | Início 300,0 m   |



|  |                       |                  |
|--|-----------------------|------------------|
|  | <b>RUA A</b>          | <b>Imagem 39</b> |
|  | Bairro Alto da Glória |                  |
|  | <b>Descrição</b>      | Final 438,12 m   |




|  |                       |                  |
|--|-----------------------|------------------|
|  | <b>RUA 2C</b>         | <b>Imagem 40</b> |
|  | Bairro Alto da Glória |                  |
|  | <b>Descrição</b>      | Início 00,0 m    |



|  |                       |                  |
|--|-----------------------|------------------|
|  | <b>RUA 2C</b>         | <b>Imagem 41</b> |
|  | Bairro Alto da Glória |                  |
|  | <b>Descrição</b>      | Final 227,91 m   |





|             |                       |                  |
|-------------|-----------------------|------------------|
| GO<br>INFRA | <b>RUA 1A</b>         | <b>Imagem 42</b> |
|             | Bairro Alto da Glória |                  |
|             | <b>Descrição</b>      | Início 00,0 m    |



|             |                       |                  |
|-------------|-----------------------|------------------|
| GO<br>INFRA | <b>RUA 1A</b>         | <b>Imagem 43</b> |
|             | Bairro Alto da Glória |                  |
|             | <b>Descrição</b>      | Final 161,36 m   |



|             |                      |                  |
|-------------|----------------------|------------------|
| GO<br>INFRA | <b>RUA 17A</b>       | <b>Imagem 46</b> |
|             | Bairro Vila Retirada |                  |
|             | <b>Descrição</b>     | Início 00,0 m    |



|             |                      |                  |
|-------------|----------------------|------------------|
| GO<br>INFRA | <b>RUA 17A</b>       | <b>Imagem 47</b> |
|             | Bairro Vila Retirada |                  |
|             | <b>Descrição</b>     | Final 206,00 m   |

ALTRAN LOPES AVELAR NERY  
PREFEITO MUNICIPAL  
CPF: 013.754.011-65

MIGUEL MOURA PERES  
ENGENHEIRO CIVIL  
CREA: 1020765399/D-GO